


Olomouc






Informace o městě

- *Ve městě o rozloze 10 336 ha žije 100 tisíc obyvatel.*
- *Je tak šestým nejlidnatějším městem ČR.*
- *Je statutární a univerzitní město v České republice.*
- *Centrum Olomouckého kraje, metropole Hané a historická metropole celé Moravy.*




Památky , které jsme navštívili

- *Pevnost poznání*
- *Horní náměstí*
- *Radnice* - *Chrám sv. Mořice*
- *Orloj* - *Katedrála sv. Václava*
- *Sloup Nejsvětější Trojice*




Pevnost poznání

- Je první interaktivní muzeum popularizace vědy na střední Moravě.
- Mají 4 expozice s více než dvěma stovkami modelů a přístrojů.
- Muzeum nabízí pravidelné akce a programy.
- K výbavě patří počítačové infokoutky, laboratoře, ateliéry a studia, určené pro školáky, jejich učitele i ostatní zájemce.
- Mají i digitální planetárium.




Horní náměstí

- *Nejvýznamnější náměstí v Olomouci.*
- *Nachází se přímo v centru historického jádra města.*
- *Je součástí olomoucké městské památkové rezervace.*



HISTORIE NÁMĚSTÍ

- Vzniklo vysušením původní bažiny na začátku 13. století.
- První písemná zmínka je z roku 1261.
- Vybudovaná tržnice, na jejímž místě později vznikla radnice.
- Zde si ve středověku bohatí měšťané a šlechtici budovali domy.



HISTORIE NÁMĚSTÍ




- Byl zbudován sloup nejsvětější trojice s kaplí, ale i tři cenné městské kašny.

- V roce 1899 byla přes náměstí postavena tramvajová trať.

- V době První republiky a těsně po druhé světové válce se náměstí jmenovalo Masarykovo.

- V letech 1998–2001, kdy bylo náměstí předlážděno a osázeno lavičkami a koši.

- Před orlojem byl umístěn plastický model centra Olomouce.



Radnice

- *Je na Horním náměstí v Olomouci.*
- *Gotická budova radnice je z roku 1378.*
- *Má věž vysokou 75 m.*
- *Na radnici se též nachází olomoucký orloj z roku 1420.*
- *Současná podoba orloje je od Karla Svobinského.*



Orloj

- Je součástí severní stěny radnice v Olomouci.
- Zde se nachází od 15. století
- Jedná se o jeden z mála heliocentrických orlojů na světě.
- Dosahuje výšky téměř 14 metrů.
- Centrální ciferník orloje zobrazuje polohy planet na pozadí zvířetníku.
- Nacházejí medailony s alegoriemi měsíců v roce.



Sloup Nejsvětější Trojice

- Je monument postavený ke slávě Boží v letech 1716 až 1754.
- Jeho hlavním účelem byla okázalá oslava katolické Církve, víry a za vděčnost za ukončení moru, který udeřil v letech 1714 až 1716.
- Nejvyšší sousoší České republiky.
- Jeho součástí je i malá kaple.
- V roce 2000 byl zařazen mezi světové dědictví UNESCO.




Katedrála sv. Václava

- *Nachází se na Václavském náměstí.*
- *Původně románská bazilika z první poloviny 12. století*
- *Katedrála od roku 1995 patří mezi národní kulturní památky České republiky*
- *Hlavní věž 100,65 m vysoká je druhou nejvyšší kostelní věží v Česku.*
- *V katedrále je umístěn největší zvon na Moravě.*



Součásti katedrály

- *Krypta*
- *Zdíkův palác*
- *Chórová kaple sv. Cyrila a Metoděje*
- *Kaple sv. Stanislava*
- *Loretánská kaple*



Krypta

- Krypta pod presbytářem má dvě patra.

- Obě patra jsou od roku 2012 přístupná pro veřejnost.

- Dolní patro krypty určeno pro uchovávání ostatků.

- V kryptě je uloženo srdce arcibiskupa a rakouského arcivévody Rudolfa Jana Habsburského.

- V kryptě jsou pohřbeni biskupové a arcibiskupové: František z Ditrichštejna, Karel II. z Lichtenštejna-Kastelkornu, Jan Vilém Kolovrat-Libštejnský a Maria Tadeáš Trauttmansdorff.



Výlet se nám moc líbil,
děkujeme panu řediteli a
hlavně paním učitelkám za
zorganizování výletu.

